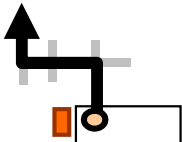
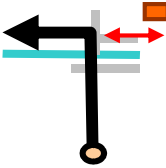

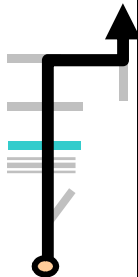
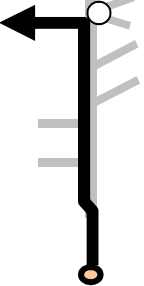
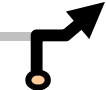
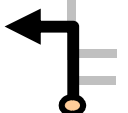
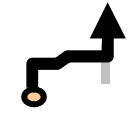
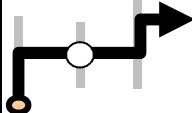
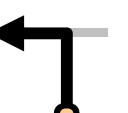
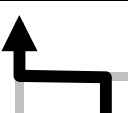
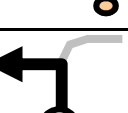

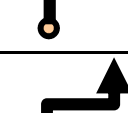
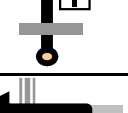
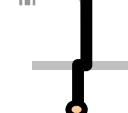



Passeggiando in bicicletta.it

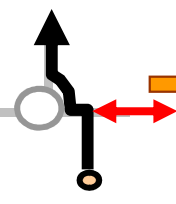
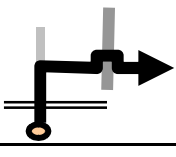
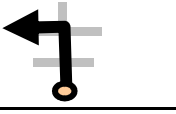
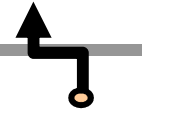

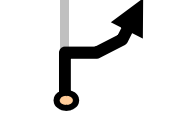
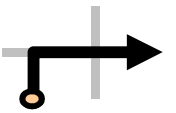
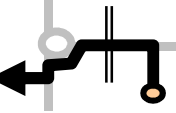

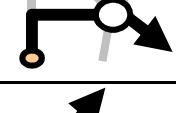
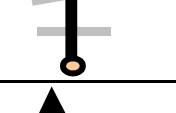
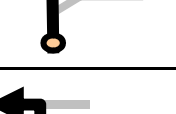
Da Brescia al lago d'Iseo, passando per la riserva naturale "Torbiere del Sebino" e ritorno, in maggior parte su piste ciclabili - Km. 65 ca

Per chi arriva da fuori Brescia, si consiglia di uscire al casello Autostradale di **Brescia Ovest** e poi dirigersi verso il centro e prendere la **Tangenziale Ovest**. Uscita verso Via Volturmo (indicazioni per il Centro o per l'Iveco) e poi, proprio di fronte alla torretta dell'Iveco, tenere la destra verso il Parcheggio 2.

roadbook	descrizione	Km.	
		Parz.	Progr.
1		0,5	0,5
2		0,6	1,1
3		0,9	2,0
4		2,2	4,2
5		3,1	7,3
6		0,7	8,0

	<i>roadbook</i>	<i>descrizione</i>	<i>Km.</i>	
			Parz.	Progr.
7		Alla fine della stradina, attraversare dritti 2 incroci e poi al terzo girare a sinistra in Via Nikolajewka, seguendo la ciclabile.	0,7	8,7
8		Subito dopo girare a destra, seguendo le indicazioni e poi a sinistra in Via Donatori di Sangue.	0,2	8,9
9		Poco dopo girare a destra, attraversare dritti una rotonda e all'incrocio successivo girare a sinistra in Via Trieste. Poco più avanti girare a destra in Via Casotto.	0,4	9,3
10		Seguire Via Casotto e arrivati ad un borgo (siamo a Sale , frazione di Gussago con case medievali e palazzi rinascimentali), girare a sinistra in Via Santo Stefano Martire.	0,9	10,2
11		Poco dopo, alla fine di Via Santo Stefano Martire, girare a sinistra (contrariamente a quanto indicato) in Via Sale, passare dietro ad una antica chiesetta e all'incrocio, girare a destra in Via Valia.	0,1	10,3
12		Attraversare dritti una rotonda e poi, proprio sulla curva (prestare la massima attenzione) girare a sinistra in Via Staffoli, una stretta via alberata, dove si ritrovano le indicazioni della pista ciclabile per Paratico.	0,6	10,9
13		Percorrere la piacevole stradina tra campi e vigneti fino ad arrivare a Rodengo , a fianco del lungo muro di cinta del complesso dell' <i>Abbazia di Rodengo Saiano, che merita una breve sosta per ammirare la Chiesa di San Nicola e i chiostri</i> . Arrivati alla SP, attraversare dritti una rotonda e poi, di fronte alla Chiesa, attraversare la strada e continuare in Via Colombaia, passando davanti allo stadio.	3,3	14,2
14		Passare sotto la SP e arrivati al cimitero, girare a destra costeggiando la mura del cimitero e poi seguire la strada che gira a sinistra in Via Vivaldi.	0,7	14,9
15		Attraversare dritti un incrocio e continuare in Via Trieste. Alla curva, seguire la ciclabile che invece prosegue dritta e si immette in Via Leopardi, verso sinistra. Salire quindi il cavalcavia per superare una superstrada.	0,8	15,7
16		Scesi in cavalcavia, alla rotonda girare a destra in Via Brognolo e poi alla fine della strada girare a sinistra in Via Marrocco.	0,3	16,0
17		Dopo le fabbriche, alla curva verso destra, girare invece a sinistra prendendo la ciclabile.	0,1	16,1

	<i>roadbook</i>	<i>descrizione</i>	<i>Km.</i>	
			Parz.	Progr.
18		Continuare sulla bella ciclabile in mezzo alla campagna e, arrivati ad un bivio, girare a sinistra attraversando il passaggio a livello e poi subito a destra, facendo quasi un'inversione, in Via del Brolo. Continuare in Via Marconi, entrando a Paderno Franciacorta .	1,1	17,2
19		Attraversare la bella Piazza della Libertà, davanti al <i>Castello</i> , e continuare in Via San Gottardo.	0,3	17,5
20		Arrivati alla rotonda, girare a destra, attraversare il passaggio a livello e subito dopo prendere la ciclabile sulla sinistra, che costeggia la ferrovia.	0,4	17,9
21		Continuare sulla ciclabile in mezzo alla bella campagna, fino ad arrivare in Via Gian Battista Guarneri, sulla quale si gira a destra e poi allo stop, girare a sinistra su Via degli Alpini, entrando a Passirano .	1,1	19,0
22		Continuare in Via degli Alpini, attraversare l'incrocio con Via Roma e continuare in Via F. Parri. Al bivio successivo, girare a sinistra.	0,5	19,5
23		Seguire Via Parri fino ad arrivare in Via Castello, sulla quale ci si immette verso sinistra (<i>si consiglia una deviazione verso destra per vedere il Castello di Passirano</i>). Tornati all'incrocio, poco dopo girare a destra in Via L. Fassati.	0,7	20,2
24		Seguire la ciclabile che gira a destra e all'incrocio successivo, girare a sinistra in Via 20 Settembre e poi più avanti girare a destra.	0,7	20,9
25		Seguire la bella stradina in mezzo alla campagna fino ad arrivare in Via Bachelet, sulla quale si gira a sinistra, che poi diventa Via S. Pellico entrando a Monterotondo .	1,1	22,0
26		Prima di entrare in paese, girare a destra in Via San Giorgio e al bivio tenere la sinistra.	0,6	22,6
27		Alla fine della strada, girare a destra, dietro un capitello, dove comincia un bel tratto in mezzo a campi e vigneti	0,3	22,9
28		Arrivati alla zona industriale di Provaglio d'Iseo , immettersi verso destra in Via E. Fermi. Allo stop continuare per Via Fermi prendendo subito la ciclabile a sinistra.	2,1	25,0
29		Continuare sempre dritti in Via Monte Cervino e arrivati alla rotonda seguire la ciclabile che imbocca Via Torcoli e poi girare a sinistra in Via Combattenti.	0,8	25,8

	<i>roadbook</i>	<i>descrizione</i>	<i>Km.</i>	
			Parz.	Progr.
30		Alla fine della strada, <i>si consiglia una deviazione verso destra per visitare la riserva naturale "Torbiere del Sebino" o almeno per vedere il Monastero di San Pietro in Lamosa</i> . Tornare poi all'incrocio con Via Combattenti e proseguire verso destra prima della rotonda, seguendo la ciclabile, in Via Stazione Nuova.	1,1	26,9
31		Attraversare il passaggio a livello e poi girare a destra sulla pista ciclabile che attraversa in parte le torbiere del Sebino. Arrivati alla SP, attraversare dritti (seguendo l'apposita corsia) e continuare in Via Vecchia entrando nel paese Cremignane .	2,6	29,5
32		Al secondo incrocio, girare a sinistra su Traversa Seconda Via Vecchia, poi Via delle Polle, una bella stradina in mezzo a laghetti .	0,5	30,0
33		Arrivati a Clusane sul Lago , immettersi verso sinistra sulla SP in Via Risorgimento e poco dopo girare a destra in Via Bernardo Guatta.	2,0	32,0
34		Al bivio girare a sinistra fino ad arrivare in Via Punta, ai bordi del Lago d'Iseo, all'arrivo fine del percorso .	0,4	32,4
35		Ritornare in Via Risorgimento e girare a destra in Via Terza Traversa Risorgimento, poi Via Polle per imboccare la bella pista ciclabile.	1,0	33,4
36		Arrivati a Cremignane , girare a destra in Via Vecchia. Attraversare dritti la SP e imboccare nuovamente la ciclabile verso Brescia.	2,2	35,6
37		Percorrere la bella ciclabile in mezzo a numerosi laghetti e arrivati nei pressi di Provaglio d'Iseo , immettersi verso sinistra in Via Stazione Nuova, attraversare il passaggio a livello e, arrivati alla rotonda, girare a sinistra e poi attraversare la strada imboccando Via Combattenti.	2,6	38,2
38		Girare a destra in Via Torcoli e alla rotonda continuare dritti in Via Monte Cervino.	0,4	38,6
39		Poco dopo attraversare dritti Via Monte Bianco e prendere la ciclabile. Arrivati in Via Edison, attraversare dritti verso la zona industriale in Via E. Fermi.	0,6	39,2
40		Alla fine della Z.I., alla curva, continuare dritti imboccando la ciclabile.	0,3	39,5
41		Arrivati a Monterotondo , girare a sinistra in Via San Giorgio e alla fine della strada, all'incrocio, girare a sinistra in Via Silvio Pellico.	2,2	41,7

	<i>roadbook</i>	<i>descrizione</i>	<i>Km.</i>	
			Parz.	Progr.
42		Continuare dritti in Via Bachelet e poi, dopo un dosso e una leggera discesa, girare a destra su una stradina di campagna (<i>attenzione: non ci sono indicazioni</i>).	0,5	42,2
43		Continuare in Via 20 Settembre e poi girare a sinistra e, in vista della mura che circonda il Castello di Passirano, girare a destra.	1,4	43,6
44		Girare a sinistra in Via Fassati seguendo la mura e poi immettersi verso sinistra sulla ciclabile a lato della SP.	0,4	44,0
45		Subito dopo, girare a destra, seguendo la ciclabile, in Via F. Parri, verso Passariano.	-	44,0
46		Attraversare il centro di Passirano in Via degli Alpini e poi girare a destra, in Via Gian Battista Guarneri. Subito dopo girare a sinistra seguendo la ciclabile.	1,0	45,0
47		Arrivati alla periferia di Paderno Franciacorta , girare a destra in Via San Gottardo, attraversare il passaggio a livello e arrivati alla rotonda, girare a sinistra, sempre in Via San Gottardo.	1,2	46,2
48		Attraversare Piazza della Libertà e continuare in Via Marconi. Alla fine della strada, girare a sinistra, attraversare il passaggio a livello e poi girare subito a destra in Via delle Selve, poi Via Pozzolungo.	0,6	46,8
49		Arrivati alla Z.I. di Rodengo Saiano , girare a destra in Via Brognolo e poi alla rotonda, girare a sinistra salendo il cavalcavia che attraversa la SP.	1,5	48,3
50		Ai piedi del cavalcavia, girare a destra in Via Trieste, poi Via Vivaldi e poi seguire la strada che gira a destra. All'incrocio successivo, girare a sinistra in Via Colombaia.	0,9	49,2
51		Passare sotto la SP e arrivati alla rotonda, davanti all' <i>Abbazia Olivetana di San Nicola</i> , girare a destra e poi prendere la ciclabile verso sinistra.	0,8	50,0
52		Continuare sulla ciclabile fino a Cussago , dove si gira a destra in Via Vaila. Superare dritti una rotonda e poi girare a sinistra in Via Sale.	3,6	53,6
53		Girare a destra in Via Santo Stefano e poi ancora a destra in Via Casotto.	0,2	53,8
54		Alla fine della strada, girare a sinistra in Via Trieste e poi girare subito a destra in Via Bosco.	0,9	54,7

	<i>roadbook</i>	<i>descrizione</i>	<i>Km.</i>	
			Parz.	Progr.
55		Attraversare dritti Viale Italia e poi girare a sinistra in Via Donatori di Sangue.	0,2	54,9
56		Poco dopo girare a destra e poi a sinistra in Via Nikolajewka. Alla fine della strada, girare a destra in Via Pianette.	0,5	55,4
57		Arrivati alla Z.I. di Cellatica , girare a sinistra in Località Carabioli e poi arrivati alla SP, girare a destra in Via Breda.	1,5	56,9
58		Continuare sempre sulla strada principale e arrivati alla periferia di Brescia , in Via Torricella di Sopra, dopo una lunga mura in sasso, all'angolo con un piccolo capitello, girare a destra in Via dello Zoccolo e poi a sinistra in Via C. Colombo.	3,4	60,3
59		Continuare dritti in Via Colombo, che poi diventa Via Volturno, attraversare il fiume e poi la tangenziale e continuare dritti fino ad arrivando davanti alla fabbrica dell'Iveco .	1,9	62,2
60		Continuare in Via Volturno, attraversare dritti un grosso incrocio e continuare in Via L. da Vinci. Poco dopo, girare a destra in Via Marsala.	0,8	63,0
61		Girare a sinistra in Corso Garibaldi, passare vicini alla <i>Torre Pallata</i> e continuare dritti in Corso Mameli arrivando in Largo Tomaso Formentone. Girare a destra e si arriva in <i>Piazza della Loggia</i> .	1,0	64,0
62		In fondo alla Piazza, passando un sotto un portico, si può arrivare in Piazza Paolo IV, davanti al <i>Duomo di Brescia</i> .	0,3	64,3
TOTALE Km.			65,0	