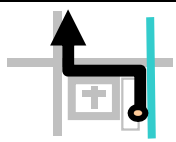
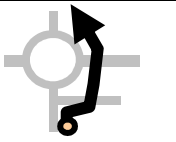
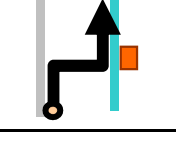
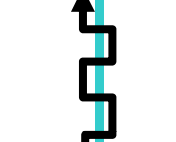
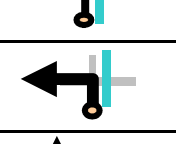
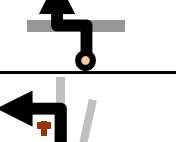
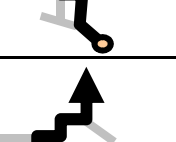
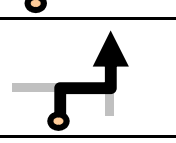
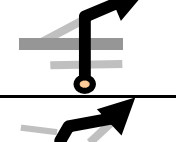
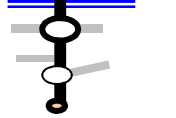



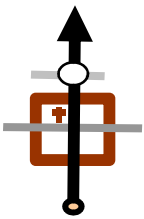
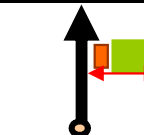
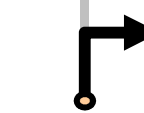
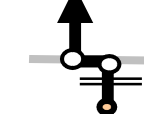
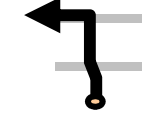
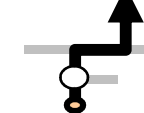
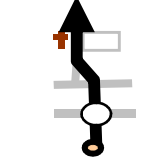
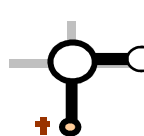


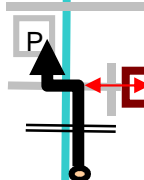
# Passeggiandoinbicicletta.it

## Lungo il sentiero degli Ezzelini,

da Castelfranco Veneto a Bassano del Grappa e ritorno lungo il Brenta, Cittadella e la ciclabile del Muson dei Sassi - Km. 65 ca

	roadbook	descrizione	Km.	
			Parz.	Progr.
1		Partenza da <b>Castelfranco Veneto</b> , dal parcheggio nord del Cimitero, in Via Redipuglia. Lasciare il parcheggio girando a sinistra e all'incrocio successivo, girare a destra lungo la pista ciclabile.	0,4	0,4
2		Superare la grande rotonda seguendo la ciclabile che sottopassa la SS 53 e continuare verso nord.	0,7	1,0
3		Seguire le indicazioni e lasciare la SR 245 passando davanti alla <i>Villa Dolfin, Gradenigo (ora sede dell'Istituto Alberghiero)</i> .	0,5	1,5
4		Seguire sempre le indicazioni della ciclabile, passando davanti prima a <i>Villa Caprera</i> e poi all' <i>Oratorio di San Pietro del IV sec.</i> a <b>Castello di Godego</b> . Continuare poi per ca 10 Km fino a <b>Spineda di Riese Pio X</b> , attraversando più volte il Muson dei Sassi lungo belle stradine alberate.	10,8	12,3
5		Uscire dalla pista ciclabile all'altezza di Spineda di Riese Pio X, girando a sinistra in Via 13 Aprile.	-	12,3
6		Arrivati alla SP 20, girare a sinistra e subito a destra in Via San Zenone.	1,0	13,3
7		Al bivio tenere la destra e arrivati al paese di <b>Ca' Rainati</b> , tenere la sinistra. Subito dopo la Chiesa, girare a sinistra in Via S. Pio X	1,7	15,0
8		Alla fine della strada, girare a destra. Seguire la strada che fa diverse curve e arrivati al borgo di <b>Palughetti</b> girare a sinistra.	2,0	17,0
9		Alla fine della strada, girare a destra e poi a sinistra in Via San Daniele.	0,7	17,7
10		Attraversare dritti 2 incroci in Via Monsignor Negrin e poi immettersi verso destra in Via Lanzarini.	1,2	18,9
11		Seguire sempre Via Lanzarini, attraversare il borgo di <b>Sacro Cuore</b> e superare dritti 2 rotonde continuando in Via Perosi. Passare sotto la SS 47 e poi seguire la strada in Via Portile che gira a destra e che poi si immette in Via Montello verso sinistra.	3,8	22,7

	roadbook	descrizione	Km.	
			Parz.	Progr.
12		Continuare sempre dritti sulla strada principale in Via Ca' Baroncello e passare sotto la ferrovia. Alla fine della strada, girare a destra e poi tenere la sinistra in Via Capitalvecchio.	2,0	24,7
13		Allo stop, attraversare con attenzione e continuare dritti in Via Beata Giovanna entrando a <b>Bassano del Grappa</b> . Alla fine della strada, tenere la sinistra e poi attraversare e continuare dritti in Vicolo Bocchi, poi Via Mure del Bastion e poi in Via Roma, fino d arrivare in Piazza della Libertà ( <i>si consiglia una breve deviazione a destra fino a Piazza Garibaldi</i> ).	1,3	26,0
14		Attraversare tutta la Piazza della Libertà e prendere il vicolo sotto l'arco. Girare a destra e percorrere tutta Via Zaccaria Bricito. Alla fine della strada girare a sinistra in Via B. Gamba e continuare fino all'ingresso del Ponte degli Alpini.	0,3	26,3
15		Dal Ponte, continuare verso sud in Via Ferracina, poi Via Campomarzio. Seguire la strada che gira a sinistra e allo stop girare a destra in Via G.B.Verzi. Alla fine della strada, girare a destra.	0,5	26,8
16		Alla grande rotonda tenere la destra, attraversare la strada sulle strisce pedonali e poi girare a destra in Via Colomba.	0,1	26,9
17		Prima di arrivare ad una stretta curva con una Chiesetta, salire sull'argine verso destra, su una stradina stretta e dissestata, lungo il Brenta. Continuare sempre lungo l'argine, passare sotto la SS 248 e al ponte successivo, girare a sinistra e subito a destra dirigendosi verso il centro di <b>Cartigliano</b> .	6,0	32,9
18		All'incrocio successivo girare a sinistra in Via A. Diaz e alla rotonda girare a destra arrivando davanti a <i>Villa Morosini Cappello del XVI sec.</i>	1,1	34,0
19		Dopo la barchessa della Villa, girare a destra attraversando Piazza Concordia e poi continuare sulla SP 58. Dopo ca 2,5 km, girare a destra in Via Forca.	2,8	36,8
20		Continuare sempre dritti su strada bianca verso sud, in mezzo al verde e costeggiando il Brenta per ca 7 km e poi girare a sinistra in Via Brenta.	7,0	43,8
21		Allo stop, arrivati alla Sp 24, girare a destra e dopo il cavalcavia, girare a sinistra in Via 3 Case.	1,4	45,2
22		Continuare dritti in Via 3 Case e poi girare a destra in Via Mantegna. Alla fine della strada girare a sinistra, attraversare la strada e seguire la pista ciclabile verso l'ingresso di <b>Cittadella</b> . Attraversare una grande rotonda ed entrare nel centro storico.	3,0	48,2

	roadbook	descrizione	Km.	
			Parz.	Progr.
23		Attraversare tutto il centro della città murata, passando davanti al Duomo e uscendo dalla porta est (porta Treviso). Andare sempre dritti in Via Borgo Treviso, seguendo la ciclabile sul lato sinistro della strada. Alla grande rotonda continuare dritti in Via Mejaniga poi Via Roma finché si arriva in centro a <b>Galliera Veneta</b> .	4,3	52,5
24		Subito dopo in centro, sulla destra si incontra la <i>Villa Imperiale, con il magnifico Parco Storico appena restaurato, da visitare a piedi.</i>	0,6	53,1
25		Dopo la Villa prendere la ciclabile sul lato sinistro della strada. Alla fine della ciclabile, girare a destra in Via Tombolata.	1,0	54,1
26		Andare sempre dritti su Via Tombolata, attraversare dritti il passaggio a livello e, alla doppia rotonda successiva, girare a sinistra e subito a destra in Via Cavour.	1,8	55,9
27		Continuare sempre dritti verso sud in Via Cavour e poi in Via Dante. All'incrocio successivo girare a sinistra in Via Leonardo da Vinci.	0,8	56,7
28		Andare sempre dritti superando una rotonda fino alla fine della strada dove si gira a destra in Via Antonelli e subito dopo a sinistra in Via Sant'Andrea.	1,8	58,5
29		Seguire sempre la strada principale in Via Picà, superare una piccola rotonda e continuare dritti in Via Federico Priuli. Fare una doppia curva e attraversare la piazza davanti alla Chiesa di <b>Treville</b> .	3,1	61,6
30		Alla rotonda, subito dopo la Chiesa, girare verso destra in Via Panigaia di Treville, poi, alla rotonda successiva, tenere la sinistra in Via Ca' Rossa.	0,5	62,1
31		Tenere la sinistra salendo il cavalcavia che supera la ferrovia e poi, dopo il ponte sul fiume Muson dei Sassi, girare a sinistra e poi a destra sull'argine del fiume in Via Muson dei Sassi.	1,2	63,3
32		Passare sotto la superstrada e poi tenere la sinistra, attraversando una canaletta e seguire il corso del Muson dei Sassi.	1,3	64,6
33		Continuare sempre a fianco del fiume, passando sotto la ferrovia (bicicletta a mano), fino ad arrivare alla SR in Borgo Vicenza ( <i>si consiglia di girare a destra per visitare il centro storico di <b>Castelfranco Veneto</b></i> ). Girare a sinistra, attraversare il Muson e girare subito a destra costeggiando il fiume sull'argine opposto fino a superare il Cimitero, arrivando al punto di partenza.	2,0	66,6
<b>TOTALE KM.</b>			<b>65,0</b>	