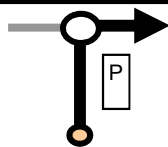
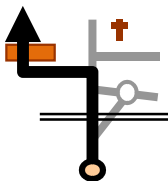

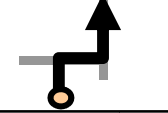
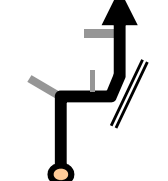
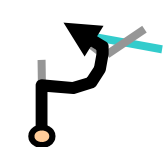
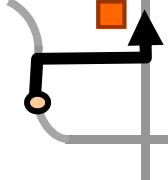
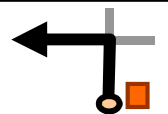
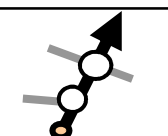

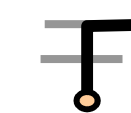
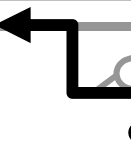
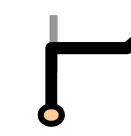


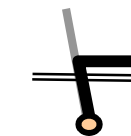
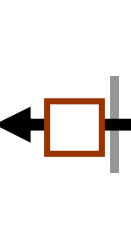



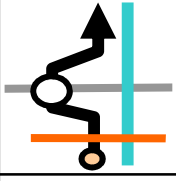
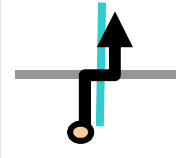
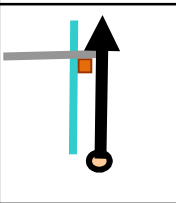
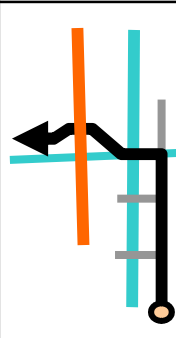
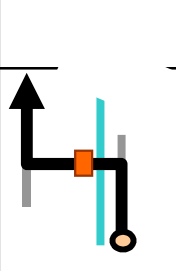
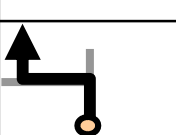
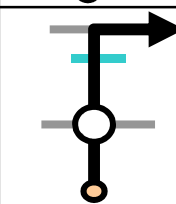
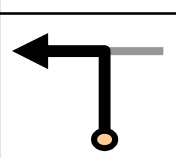
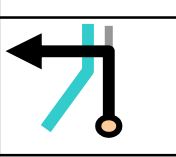
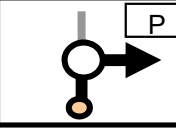
Passeggiando in bicicletta.it

Giro ad anello da Noale a Castelfranco Veneto (passando per Piombino Dese) e ritorno per Camposampiero, sulla ciclabile del Muson dei Sassi .

*Partendo da Noale, un ampio giro su strade a basso traffico e la ciclabile del Muson dei Sassi passando per: Trebaseleghe, Piombino Dese (**Villa Cornaro del Palladio**), Torreselle, Castelminio, San Marco, Campigo, Castelfranco Veneto, Camposampiero, Massanzago, Noale.*

roadbook	descrizione	Km.	
		Parz.	Progr.
1	 Partenza da Noale, all'inizio di Via Nievo/angolo Via Valsugana, dove c'è possibilità di parcheggio. Girare a destra verso Cappelletta in Via Valsugana.	0,10	0,1
2	 Prima del sottopasso, tenere la sinistra e attraversare i binari. Continuare dritti fino a Cappelletta. In centro, girare a sinistra fino alla Villa Sailer , dove si gira a destra, passando sotto la barchessa della Villa.	2,40	2,5
3	 Seguire la strada principale fino al sottopasso ferroviario dopo il quale si continua dritti in Via Bordugo.	1,40	3,9
4	 Alla fine della strada, girare a destra in Via Fossati e poi a sinistra in Via San Tiziano	1,40	5,3
5	 Poco dopo girare a destra in Via Caofratta e poi tenere la destra in Via Ronchi Sinistra. Seguire la strada che gira a sinistra costeggiando per un breve tratto la ferrovia e all'incrocio, continuare dritti sempre in Via Ronchi Sinistra.	3,00	8,3
6	 Poco dopo girare a destra in Via del Santo. Seguire sempre la strada fino ad arrivare ad una grande curva dove ci si immette, tenendo la sinistra, sulla SP 34.	2,00	10,3
7	 Poco dopo, prima della curva, girare a destra e continuare dritti fino al centro di Piombino Dese. Passare sotto ad un sottoportico e girare a sinistra arrivando davanti alla bella Villa Cornaro del Palladio .	0,20	10,5
8	 Tornare indietro verso est e, arrivati all'incrocio, girare a sinistra in Via Meolde .	1,10	11,4
9	 Attraversare il passaggio a livello e alle due rotonde successive, continuare dritti sulla nuova pista ciclabile.	0,70	12,1

roadbook	descrizione	Km.		
		Parz.	Progr.	
10		Alla fine della pista ciclabile, attraversare dritti l'incrocio con Torreselle e poi alla prima strada asfaltata che si incontra sulla sinistra, girare a sinistra e seguire Via Boschi, poi Via S. Pio X, fino al centro di Castelminio.	6,40	18,5
11		In centro a Castelminio, attraversare dritti Via della Croce e girare subito a destra su pista ciclabile.	0,10	18,6
12		Attraversare la strada prima della rotonda e seguire la pista sulla sinistra che poi gira a destra fino ad incrociare Via John Kennedy, sulla quale si gira verso sinistra.	0,80	19,4
13		Continuare dritti finché si arriva al centro di San Marco dove si gira a destra su Via Monte Grappa. Al bivio successivo, tenere la sinistra.	0,80	20,2
14		Seguire la strada principale fino al paese di Campigo dove, alla rotonda in centro, si gira a destra e subito a sinistra su Via Larga. Seguire la strada principale fino al semaforo con la SR 245 Castellana.	3,60	23,8
15		Girare a destra sulla SR e continuare fino ai piedi del cavalcavia, all'entrata di Castelfranco Veneto. Tenere la destra e continuare a fianco del cavalcavia fino al sottopasso con la ferrovia che deve essere attraversato con bicicletta a mano.	0,80	24,6
16		Dopo il sottopasso girare a destra su Via Natale Melchiori fino alla stazione FFSS. Girare a sinistra di fronte alla stazione su Viale Brigata Cesare Battisti.	0,20	24,8
17		Alla fine della Via, arrivati di fronte alla <i>Villa e Parco Revedin Bolasco</i> , girare a sinistra e continuare fino all'incrocio di fronte alla Torre. Attraversare l'incrocio dritti, passare sotto la porta del castello e attraversare tutto il centro storico, uscendo dalla porta sul lato opposto del castello, verso ovest.	1,30	26,1
18		Attraversare l'incrocio dritti poi anche la rotonda e si arriva al ponte sul fiume <i>Muson dei Sassi</i> . Prendere l'argine sinistro verso sud e continuare sempre dritti. Quando si arriva alla ferrovia e sembra che la strada sia chiusa, prendere sulla destra una passerella che scende sotto il ponte ferroviario (bicicletta a mano) e risalire dal lato opposto. Seguire l'argine sinistro, attraversare un ponticello e continuare la pista ciclabile sull'argine sinistro.	1,20	27,3

roadbook	descrizione	Km.		
		Parz.	Progr.	
19		Passare sotto la strada della circonvallazione e poi salire verso sinistra e, alla rotonda, continuare dritti scendendo nuovamente sull'argine sinistro.	1,60	28,9
20		Subito dopo, scesi dalla rotonda, girare destra attraversando il fiume e girare a sinistra sull'argine destro, sulla ciclabile del Muson dei Sassi.	0,10	29,0
21		Continuare sempre sull'argine destro superando altri ponti (senza attraversare) finché si arriva all'incrocio con la ciclabile dell'Ostiglia, dove c'è un <i>punto ristoro con due panchine per una breve sosta.</i>	7,60	36,6
22		Superare altri due ponti continuando sull'argine destro senza attraversare. Al terzo ponte di ferro, girare a sinistra attraversando il <i>Muson dei Sassi</i> e prendere Via Albarella, sugli argini del <i>Muson Vecchio (notare l'incrocio dei due fiumi).</i> Per superare la nuova Statale del Santo, fare una piccola deviazione sulla destra (come da indicazioni stradali) e poi girare a destra ritornando a costeggiare il fiume.	2,90	39,5
23		Al ponte successivo, in corrispondenza di un ex mulino, attraversare il canale ed il portico dell'ex mulino. Continuare su Via Mulino Nuovo e alla fine della strada girare a destra su Via Guizza Rustega, fino al centro di Rustega.	1,30	40,8
24		Superato Rustega, girare a sinistra su Via Fossalta (su pista ciclabile) e poi girare a destra sempre su Via Fossalta.	2,10	42,9
25		Continuare fino alla rotonda nei pressi del paese di Fossalta. Superare dritti la rotonda su Via Cornariola, poi Via Ponte dell'Oro (dove la strada si restringe un po'), superare un corso d'acqua e poi girare a destra in Via San Dono.	4,00	46,9
26		Seguire sempre la strada fino al centro del paese di San Dono e girare a sinistra su Strada San Dono. Seguire la pista ciclabile fino a Noale.	2,20	49,1
27		Prima del centro di Noale, in prossimità del fiume Marzenego, girare a sinistra in Via Valsugana.	2,60	51,7
28		Poco dopo, alla rotonda, girare a destra su Via Nievo, al punto di partenza.	0,30	52,0
TOTALE KM.			52,0	