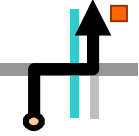
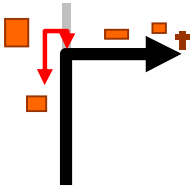
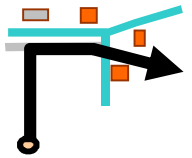
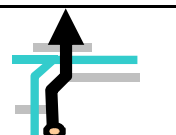
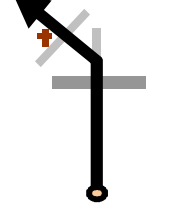
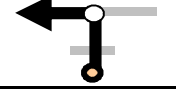
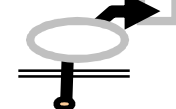


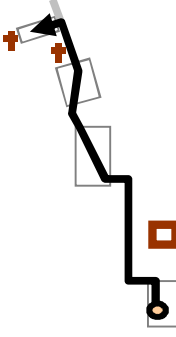
Passeggiando in bicicletta.it

Dal centro di Rovigo alle Ville di Fratta Polesine - Km 50 ca.

In bici lungo gli argini del Canalbianco, Scortico e Adige, su strade a basso traffico, con tratti di piste ciclabili, passando per Grignano, Arquà Polesine, Fratta Polesine, Lusia.

roadbook	descrizione	Km.	
		Parz.	Progr.
1	 Da parcheggio di Piazzale Di Vittorio, dirigersi verso il sottopasso a nord e poi su pista ciclabile in Viale delle Rose verso sud.	0,40	0,4
2	 Arrivati alla grande rotonda di Via Forlanini, tenere la destra, fare il sottopasso ferroviario e poi continuare dritti.	0,50	0,9
3	 Seguire sempre la strada principale in Via Forlanini in direzione Grignano e attraversare dritti una rotonda. Poco dopo, girare a destra in via Mascherine.	1,10	2,0
4	 Seguire sempre la strada, attraversare un passaggio a livello e poi, allo stop, girare a sinistra in Via Santa Caterina. Attraversare un altro passaggio a livello e continuare in Via Busovecchio tenendo sempre la sinistra. Attraversare dritti un incrocio e continuare fino ad arrivare davanti alla Chiesa in centro a Grignano Polesine .	4,30	6,3
5	 Prendere Via Chiesa fino a Piazza Umberto I dove si può vedere il " <i>Pavajon</i> " del 1400. Uscire dalla Piazza dritti in Via Bernardo Cezza e poi, all'incrocio, girare a destra in Via Romana.	0,40	6,7
6	 Seguire sempre Via Romana, attraversare Cornè e poi tenere la sinistra salendo il cavalcavia per superare la SS Transpolesana. Continuare sempre sulla strada principale, attraversare dritti un grosso incrocio ed entrare ad Arquà Polesine , in Via G. Garibaldi.	3,80	10,5
7	 Prima di arrivare al Castello fare una breve deviazione, sulla sinistra in Via Roma, fino alla Chiesa del '500. Visto il castello, girare a sinistra in Via Castello, poi Via V. Emanuele II, uscendo da paese.	0,30	10,8
8	 Attraversare un canale e all'incrocio continuare dritti in Via Sbarrette Canale, fino all'argine del Canalbianco dove si gira a destra.	1,70	12,5
9	 Seguire sempre il Canalbianco, passare sotto l'autostrada e continuare fino alla confluenza dello Scortico, nei pressi del Mulino Pizzon. Attraversare lo Scortico per vedere il mulino e poi ritornare lungo l'argine dello Scortico che si segue verso nord.	8,10	20,6
10	 Seguire sempre il fiume in Via Basse, finchè si arriva alla SS. Girare a sinistra e salire il cavalcavia per superare la superstrada e scendere su Via Zabarella verso il centro di Fratta Polesine .	2,90	23,5

roadbook	descrizione	Km.		
		Parz.	Progr.	
11		Arrivati ad un grosso incrocio, girare a destra superando il canale e poi a sinistra in Via Roma (<i>subito sulla destra la Villa Labia con il bel giardino romantico</i>).	0,60	24,1
12		Continuare in Via Roma, sulla sinistra si incontra , <i>la bella Villa Badoer detta "La Badoera" del Palladio</i> . A fianco della Villa Badoer, si può vedere anche la <i>Villa Molin-Avezzù</i> . Di fronte alla Villa Badoer, girare a destra in Via Beato Luigi Guanella, dove si incontrano <i>Villa Dolfin</i> e <i>Villa Monti-Viaro</i> e poi la <i>Chiesa Parrocchiale dei SS. Pietro e Paolo</i> .	0,90	25,0
13		Ritornare di fronte a Villa Badoer e girare a destra. Seguire sempre la riva sinistra (destra secondo il senso di marcia) del fiume Scortico in Via Argine Scortico. Sulla sinistra si incontra <i>Villa Campanari (Municipio)</i> e poi <i>Villa Matteotti</i> , mentre a destra, lungo un canale, il <i>Palazzo Dolfin Boniotti</i> .	0,70	25,7
14		Continuare sempre lungo il fiume Scortico e arrivati a Ramedello , attraversare il fiume e superare dritti un grosso incrocio, seguendo la strada principale.	2,80	28,5
15		Seguire sempre dritti la strada principale in Via Marco Biagi, poi Via Biganelli, poi Via Ceresolo, poi Via Matarasso e poi Via Martiri della Libertà, entrando a Lusia . Subito dopo un grosso incrocio, girare a sinistra in Via Europa, passare davanti alla chiesa e proseguire dritti in Via Roma.	4,00	32,5
16		All'uscita del paese, salire l'argine dell'Adige verso destra e poi seguire sempre l'argine destro verso est in Via S. Francesco.	3,20	35,7
17		Passare sotto il ponte dell'autostrada e prima del ponte ferroviario, scendere dall'argine e girare a destra in Via Adige e continuare fino a Granzette .	9,30	45,0
18		A Granzette ad una piccola rotonda, girare a sinistra in Via Vincenzo Chiarugi, costeggiando un canale.	0,20	45,2
19		Continuare sempre dritti in Via Chiarugi (strada un po' trafficata), attraversare un canale, fare un sottopasso e poi continuare sempre seguendo la strada principale. Attraversare dritti l'incrocio con Via Gaspare Campo e Vicolo Ferrovia e poi girare subito a sinistra (passaggio pedonale con strisce su sfondo rosso) in Riviera S. Pio X.	1,90	47,1
20		Superare il sottopasso ferroviario e poi uno stradale arrivando a Largo Salvo D'Acquisto. Fare ancora il sottopasso fatto all'andata e si arriva a Piazzale Giuseppe di Vittorio, al punto di partenza.	0,60	47,7

roadbook	descrizione	Km.	
		Parz.	Progr.
21	 <p>Per visitare il centro: da P.le Di Vittorio, andare a sinistra in Via Fleming e quindi a destra su Corso del Popolo che costeggia il <i>Castello</i>. Continuare su C.so del Popolo e poi girare a sinistra in Corso Laurenti arrivando a P.zza V. Emanuele II (<i>Palazzo del Popolo</i>). In fondo alla piazza tenere la sinistra in Via U. Maddalena arrivando in Piazza Garibaldi. Attraversare la Piazza in direzione del Monumento e continuare dritti in Via Silvestri arrivando alla <i>Chiesa SS Francesco e Giustina</i> e poi in P.zza XX Settembre dove c'è il famoso <i>Tempio della Beata Vergine del Soccorso, detto la Rotonda</i>.</p>	2,30	50,0
TOTALE KM.		50,0	

passeggiandoinbicietta.it