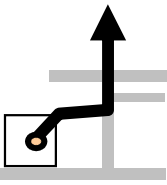
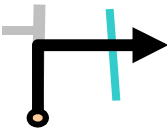
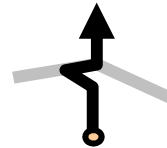
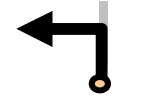
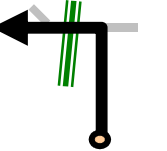
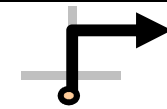
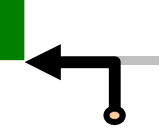
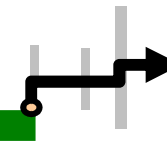
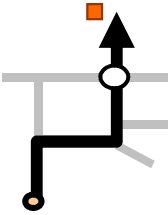
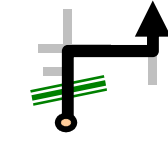
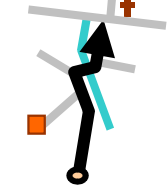
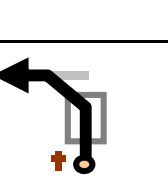
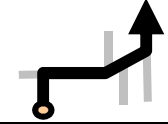
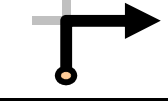
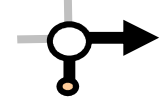
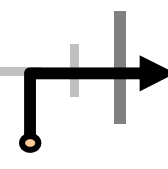
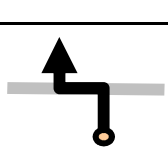
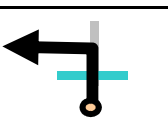
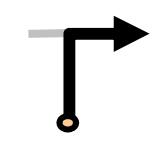
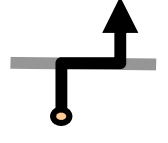


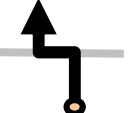
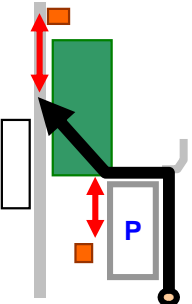
# Passeggiando in bicicletta.it

## Da Scorzè ai laghetti di Martellago e ritorno per Peseugia, Zero Branco, Rio S. Martino, Scorzè (Km. 35 ca)

Partendo dalla Piazza Aldo Moro, davanti al Municipio di Scorzè un bel giro tra la campagna e i centri vicini, su strade a basso traffico e piste ciclabili.

Road book			Km.	
			Parz.	Progr.
1		Da piazza Aldo Moro di <b>Scorzè</b> , prendere la pista ciclabile a fianco del Municipio che porta in Via Venezia. Girare a sinistra, sempre su pista ciclabile e attraversare dritti il grosso incrocio con la SP Castellana, dirigendosi verso Cappella di Scorzè, sulla pista ciclabile di Via Moglianese.	<b>0,6</b>	0,6
2		Prima del centro di <b>Cappella</b> , poco prima di Via Boschi (la strada per Zero Branco sulla sinistra), girare a destra su strada bianca e poco dopo passare attraverso un <i>bel mulino sul fiume Dese</i> .	<b>2,1</b>	2,7
3		Continuare sempre dritti verso sud sulla strada bianca, finché si arriva, su pista ciclabile, sulla SR Castellana. Girare a destra, <b>attraversare con attenzione</b> e prendere subito sulla sinistra, proprio in curva, Via Boschi, poi Via Sant' Elena.	<b>1,9</b>	4,6
4		Seguire la strada e, al bivio, girare a sinistra, sempre in Via Sant'Elena.	<b>0,7</b>	5,3
5		All'incrocio alla fine della strada, girare a sinistra in Via Bembetti, poi Via delle Motte. Salire il cavalcavia del passante e tenere la sinistra fino al semaforo, vicino a <b>Martellago</b> .	<b>2,4</b>	7,7
6		Attraversare dritti l'incrocio con semaforo e continuare in Via Trento fino a Via Cazzari, sulla quale si gira a destra.	<b>0,7</b>	8,4
7		In fondo alla strada girare a sinistra e prendere la ciclabile che entra nel <i>parco dei laghetti di Martellago</i> . Fare un giro per visitare il bel parco e poi uscire dalla stessa strada.	<b>3,8</b>	12,2
8		All'uscita del parco, girare a destra in Via Cazzari, attraversare dritti Via Trento, continuando sulla pista ciclabile, fino a raggiungere la SP Castellana. Attraversare <b>con attenzione</b> la Castellana girando a sinistra e poi subito a destra in Via Ca' Nove.	<b>1,0</b>	13,2

<i>Road book</i>			<i>Km.</i>	
			<i>Parz.</i>	<i>Progr.</i>
9		Percorrere Via Ca' Nove fino ad un grande bivio, dove si gira a destra, sempre Via Ca' Nove. Poco più avanti, girare a sinistra in Via Moglianese-Peseggia fino a raggiungere la rotonda con Via Moglianese, che si attraversa dritti, prendendo Via Spangaro.	2,7	15,9
10		Dopo 500 metri dall'inizio di Via Spangaro, si può ammirare la bella <i>Villa Scotti Spangaro</i> . Passare sotto al Passante e più avanti girare a destra in Via Maonetti e poi a sinistra in Via Milan.	3,3	19,2
11		Continuare in Via Milan ( <i>passando davanti al viale d'ingresso della bella Villa Ca' Vinturi Libralato del '600</i> ) fino a costeggiare il fiume Zero. Al primo ponte sulla destra, attraversare il fiume e continuare sull'argine opposto. Costeggiare il fiume, fino ad arrivare davanti alla Chiesa di <b>Zero Branco</b> .	1,8	21,0
12		Attraversare Piazza Umberto I, passando per Via Martiri della Libertà, e in fondo alla piazza prendere Via F. Petrarca verso sud.	0,3	21,3
13		In fondo a Via Petrarca, girare a destra in Via G. Verga e in fondo girare a sinistra in Via Marconi.	0,9	22,2
14		All'incrocio successivo girare a destra in Via Cappella.	0,1	22,3
15		Alla rotonda, girare a destra in Via Fontane.	2,3	24,6
16		All'incrocio successivo, girare a destra in Via Branco e poi attraversare dritti l'incrocio con Via Boschi. Continuare fino a Via Drizagno - SR 515, che si attraversa dritti <b>con attenzione</b> , continuando in Via Gallese.	0,7	25,3
17		Seguire sempre la strada fino al centro di <b>Rio San Martino</b> fraz. di <b>Scorzè</b> . Girare a sinistra e subito a destra in Via Sant'Ambrogio	2,4	27,7
18		Seguire sempre Via Sant'Ambrogio, attraversare un canale e poco dopo girare a sinistra in Via Ca' Nove.	1,8	29,5
19		Seguire sempre Via Ca' Nove fino ad arrivare nei pressi dello stabilimento della San Benedetto a <b>Scorzè</b> , dove si gira a destra in Via San Benedetto.	2,5	32,0
20		In fondo a Via San Benedetto girare a destra sulla SR Castellana e poi, al successivo incrocio, abbandonare la Castellana girando a sinistra.	0,9	32,9

<i>Road book</i>		<i>Km.</i>		
		<i>Parz.</i>	<i>Progr.</i>	
21		Girare ancora a sinistra e poi, vicino al Supermercato Lidl, girare a destra.	0,5	33,4
22		<p>In fondo al parcheggio del supermercato, prendere la stradina ciclopedonale che, attraversando un parco, arriva in Via Roma, di fronte a Piazza Aldo Moro, al punto di partenza.</p> <p><i>Prima di prendere la stradina nel parco, a fianco del supermercato, si può vedere <a href="#">Villa Barbiero</a>.</i></p> <p><i>Arrivati in Via Roma, si consiglia una breve deviazione sulla destra per ammirare la bella <a href="#">Villa Soranzo Conestabile</a>.</i></p>	0,5	33,9
<b>TOTALE KM.</b>			<b>35,0</b>	

passaggiando in bicicletta