

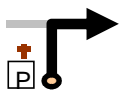
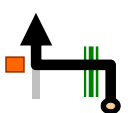
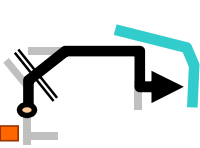

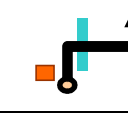

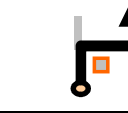
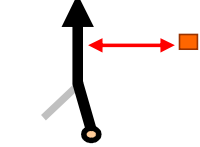
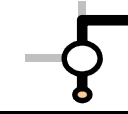
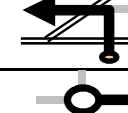

Passeggiando in bicicletta.it

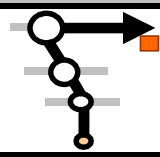
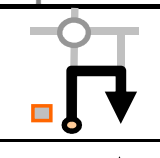
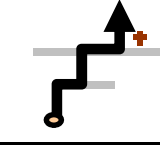
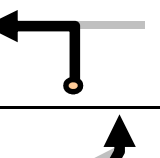
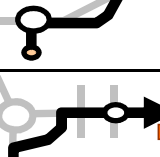
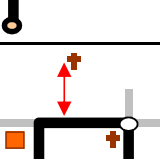
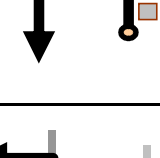
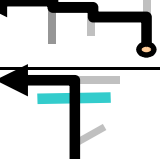
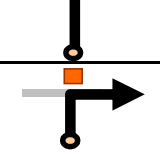
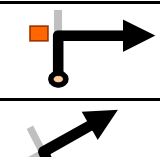
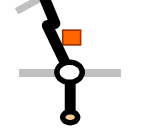

Percorso tra le Ville Venete a nord di Vicenza - ca K. 42 -


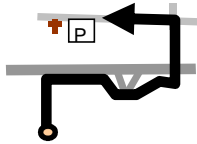
su strade a basso traffico, con ampi tratti di piste ciclabili.

Per chi viene da fuori Vicenza: consigliamo di partire da Ospedaletto, frazione di Vicenza (all'uscita di Vicenza nord dell'autostrada della Valdastico A 31) **da p.1 a p. 25 roadbook**

Per chi parte dal centro di Vicenza: partire dalla zona Ospedali / Parco Querini e, attraverso Via Generale Medici, Viale Grappa e Strada Marosticana, raggiungere Villa Trissino a Cricoli - **da punto 13 road book al p. 25 e poi dal p.1 al p. 12.**

roadbook	descrizione	Km.	
		Parz.	Progr.
1	 Partire dal parcheggio davanti alla Chiesa e dirigersi verso est su Strada Postumia, poi Via Manzoni e girare a destra seguendo la strada.	0,4	0,4
2	 In fondo alla strada fare il sottopasso dell'autostrada e continuare in Via Ferrovia. All'incrocio girare a destra in Via Acque a Lisiera di Bolzano Vicentino (di fronte all'incrocio si trova la torre e la bella Villa Valmarana del Palladio).	1,4	1,8
3	 Dopo la Villa, continuare in Via Acque poi girare subito a destra in Via Albereria, attraversando il passaggio a livello. Seguire la strada fino a costeggiare l'argine del fiume Tesina e che poi gira a destra. Al vicino incrocio, girare a sinistra in Via G. Marconi.	1,7	3,5
4	 Attraversare il ponte sul fiume Tesina e girare a sinistra entrando a Quinto Vicentino , fino in Piazza 4 Novembre, dove si trova Villa Thiene del Palladio .	0,4	3,9
5	 Vista la Villa, riattraversare il fiume e poi girare a sinistra in Via Quintarello (poco dopo sulla destra si incontra Villa Tacchi).	2,3	6,2
6	 Dopo un'ampia curva salire il cavalcavia sull'autostrada e ai due bivi successivi tenere la destra. In fondo girare a sinistra su Strada di Bertesina, dove dopo poco sulla destra si può vedere Villa Curti .	0,4	6,6
7	 Dopo Villa Curti girare a destra in Via San Cristoforo e poi a sinistra dove, subito sulla destra, vicino alla chiesa di Bertesina di Vicenza , si trova Villa Gazzotti Grimani del Palladio .	0,3	6,9
8	 Continuare su Via San Cristoforo e usciti dal paese, confluire sulla Strada di Bertesina. Dopo 300 m. girare a destra su Strada dell'Ospedaletto per 1 km per vedere la Villa Ca' Latina e poi tornare indietro su Strada Bertesina.	2,4	9,3
9	 Proseguire verso ovest, sempre su Strada Bertesina. Più avanti, dopo una rotonda, girare a destra su Strada Cul de Ola.	1,6	10,9
10	 Percorrere tutta la stradina passando sotto la linea ferroviaria e arrivati in fondo, girare a sinistra su Viale Trieste, attraversando nuovamente i binari.	1,4	12,3
11	 Subito dopo, alla rotonda, girare a destra in Viale Fiume.	0,5	12,8

roadbook	descrizione	Km.		
		Parz.	Progr.	
12		Alle due rotonde successive (<i>attenzione al traffico</i>) proseguire dritti in Via Cricoli e alla terza rotonda girare a destra su Strada Marosticana fino all'importante Villa Trissino nella storia del Palladio .	1,8	14,6
<p>Per chi parte dal centro di Vicenza: dalla zona Ospedali / Parco Querini percorrere Via Fratelli Bandiera e alla rotonda girare a destra in Via Generale Medici, poi Viale Grappa. Alla rotonda successiva, attraversare dritti e continuare su Strada Marosticana, raggiungendo <u>Villa Trissino</u> a Cricoli.</p> <p>Seguire quindi l'itinerario partendo da qui.</p>				
13		Dalla Villa, ritornare verso sud e in corrispondenza con il passaggio pedonale, girare a destra in Via Cagni e poi a destra in Via dei Laghi.	0,4	15,0
14		Continuare dritti in Via dei Laghi verso nord e poi prendere la <i>ciclabile di Polegge</i> fino ad arrivare, su Strada della Chiesa di Polegge, fino al centro di Polegge . Subito prima della Chiesa, girare a sinistra su Strada del Cimitero di Polegge.	3,4	18,4
15		Seguire la strada e dopo il Cimitero, girare a sinistra in Via Cresole, poi Via Diviglio e seguire la strada fino al centro di Cresole di Caldogno .	2,3	20,7
16		Attraversare tutto il paese e poi, alla rotonda, girare a destra in Via Palazzina. Al bivio, tenere la destra in Via Barco per poi tornare in Via Palazzina verso il centro di Caldogno .	2,4	23,1
17		Prima della rotonda, tenere la destra in Via Barco e poi girare a destra in Via Zanella entrando in paese. Poco dopo, attraversare dritti una rotonda e si arriva alla bella Villa Caldogno del Palladio .	0,8	23,9
18		Dalla rotonda subito dopo alla villa, girare a sinistra in Via Piazza Chiesa e poi Via Marconi. <i>Fare una veloce deviazione fin dentro il Cimitero, dove si può vedere una chiesetta di origine Longobarda, per poi tornare in Via Marconi.</i> Girare poi a sinistra in Via Dante (<i>proprio sull'angolo guardare la grande Villa Caldogno ex municipio di Caldogno</i>).	1,0	24,9
19		Seguire poi in Via Molinetto e poi girare a sinistra in Via Pedrollo. Girare a destra e subito a sinistra in Via Vivaldi e allo stop, continuare dritti in Via Giaroni, in direzione Vicaro / Dueville.	0,9	25,8
20		Continuare sempre dritti in Via Giaroni e, al bivio con Via Ca' Alta, tenere la sinistra in Via Rizzotti e continuare sempre dritti poi in Via Bacchiglione. Attraversare il fiume Bacchiglione e girare a sinistra in Via Milano.	3,1	28,9
21		In fondo a Via Milano si arriva di fronte alla Villa Da Porto Pedrotti, attribuita al Palladio , dove si gira a destra in Via Da Porto.	0,8	29,7
22		Continuare dritti in Via Da Porto finché si giunge di fronte alla Villa Da Porto Casarotto , davanti alla quale si gira a destra in Via Pilastroni.	1,2	30,9
23		Continuare dritti in Via Pilastroni e alla rotonda continuare dritti in Via Leonardo da Vinci, poi Via Parmesana, poi Via Vigardoletto fino a Vigardolo di Monticello Conte Otto . Prima di arrivare in centro si trova Villa Valmarana del Palladio . Dopo la Villa girare a destra in Via Tribollo.	5,5	36,4

	<i>roadbook</i>	<i>descrizione</i>	<i>Km.</i>	
			Parz.	Progr.
24		Continuare in via Tribollo e al bivio tenere la destra in Via San Gaetano Thiene, poi sempre dritti in Via Morosana, <i>su pista ciclabile</i> , attraversando dritti diverse rotonde, fino alla Statale.	3,3	39,7
25		Arrivati alla SS 43, seguire la strada che gira a destra e all'incrocio non prendere la Statale ma girare a destra su una stradina che, attraverso un sottopasso, conduce a Ospedaletto al punto di partenza.	1,6	41,3
Per chi è partito da Vicenza continuare l'itinerario dal punto 1 al punto 12				
TOTALE KM.			42,0	

passaggiandoinbicietta.it