

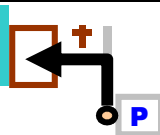
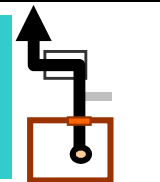
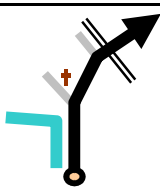
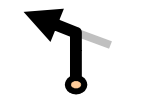
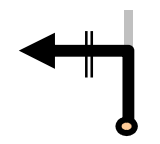
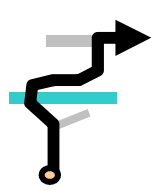
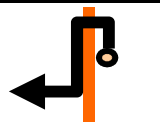
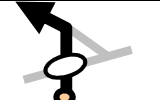
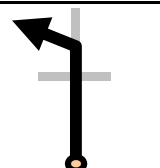
Passeggiandoinbicietta.it

Da Oderzo a Porto Buffolè e ritorno per Motta di Livenza - Km. 48 ca

Oderzo, Mansuè, Porto Buffolè, Meduna di Livenza, Motta di Livenza, Oderzo


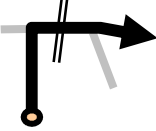
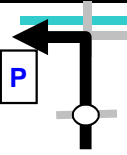
Partenza da Oderzo, dal parcheggio di Piazza della Vittoria

(difficoltoso il mercoledì, giorno di mercato).

	Indicazioni	Km.	
		Parz.	Progr.
1	 Uscire dal parcheggio di Piazza della Vittoria verso est, in Via G. Mazzini e poi girare subito a sinistra entrando in Piazza Carducci, a fianco del Duomo .	0,7	0,7
2	 Uscire da Piazza Carducci su Via A. Martini (passando sotto la porta del castello) e attraversare dritti l'incrocio con Via Umberto I. Arrivati in Piazza V. Rizzo, girare a sinistra e poi a destra lungo il Livenza, che si segue verso sud.	0,3	1,0
3	 Seguire l'argine del fiume e al bivio davanti alla Chiesa della Madonna della Salute, tenere la destra in Via Gorgazzo. Al bivio successivo tenere ancora la destra prendendo il sottopasso ferroviario e poi continuare dritti.	0,8	1,8
4	 Arrivati alla SP, girare a sinistra, in Via della Piavon e seguire l'apposita via ciclabile.	0,2	2
5	 All'incrocio successivo, girare a sinistra in Via Magera e poi seguire la strada principale. Passare sotto la ferrovia e poi continuare sempre seguendo la strada principale.	2	4
6	 Arrivati al bivio, tenere la sinistra passando davanti al ristorante al Boschetto. Attraversare il fiume Monticano e tenere la destra. Passare dietro le fabbriche e immettersi sulla SR Postumia, girando a destra.	2,3	6,3
7	 Al passaggio pedonale, attraversare la SR e continuare in senso inverso su apposita pista ciclabile. Subito dopo girare a destra in Via Garibaldi.	0,5	6,8
8	 Poco dopo, alla rotonda, andare dritti in Via Casette e poi immettersi su Via dello Sport verso sinistra.	0,9	7,7
9	 Continuare sempre seguendo la strada principale in Via Casette poi Via Raganazzo, finché si arriva ad un grande incrocio. Superare dritti l'incrocio e subito dopo, girare a sinistra su una stradina bianca, che passa dietro ad alcune case.	3,1	10,8

		Indicazioni	Km.	
			Parz.	Progr.
10		Arrivati ad un incrocio (un po' asimmetrico), scendere sulla strada asfaltata che gira a sinistra e che ritorna subito da asfaltare, in Via Gai.	0,8	11,6
11		Continuare sempre dritti in Via Gai (<i>bellissima strada bianca in mezzo ai prati</i>), toccando a volte il Livenza, fino ad arrivare ai piedi della SP -Via Provinciale, sulla quale si gira a destra.	3,3	14,9
12		Superare dritti la rotonda successiva e attraversare il Livenza entrando a Porto Buffolè . Subito dopo girare a destra in Viale Margherita.	1,1	16
13		Subito dopo girare a sinistra in Via Contratti e poi ancora a sinistra in Via Roma (di fronte a porta Friuli). Continuare dritti fino alla <i>Villa Giustinian</i> (ora albergo).	0,6	16,6
14		Tornare indietro continuando dritti ed entrare in Città, attraverso porta Friuli.	0,4	17
15		Attraversare il <i>bel centro medievale, passando davanti alla casa di Gaia dal Camino</i> e uscire dalla parte opposta verso est e tenere la sinistra.	0,4	17,4
16		Seguire la strada fino in fondo e poi salire sull'argine del Livenza, sterrato, verso sinistra.	0,3	17,7
17		Seguire l'argine sinistro, poi scendere e prendere la strada asfaltata verso destra in Via Ronche, poi Via Palazzetto.	0,6	18,3
18		Entrati a Ghirano , in centro girare a destra e poi tenere la sinistra passando davanti alla Chiesa.	2,1	20,4
19		Continuare dritti in Via Tremeacque finché si arriva al ponte sul Meduna dove si gira a sinistra per attraversarlo. Seguire poi la strada che gira a sinistra.	1,8	22,2
20		Poco dopo girare a destra in Via San Martino (indicazioni per Pasiano) passando davanti alla <i>Villa Luppis</i> - ora albergo.	0,7	22,9
21		Attraversare dritti due incroci e arrivati davanti ad una zona industriale, girare a destra in Via Lovere, poi Via Roma.	2,1	25
22		Seguire sempre la strada, che a volte costeggia il fiume e, alla rotonda, andare dritti. All'incrocio successivo fare una deviazione a sinistra per visitare Meduna di Livenza , e poi tornare indietro sulla stessa strada e continuare dritti. Attraversare il fiume, su apposita ciclabile.	3,5	28,5
23		Poco dopo il ponte, prendere strada sterrata sulla sinistra raggiungendo il fiume, in Via delle Medune.	0,3	28,8

		Indicazioni	Km.	
			Parz.	Progr.
24		Seguire la strada e arrivati a San Giovanni , girare a destra in Via Borgo di San Giovanni. Poco dopo girare a sinistra in Via Corrado Ghini su apposita pista ciclabile.	2	30,8
25		Seguire sempre la strada e alla rotonda, rimanere sulla ciclabile sulla sinistra della strada e girare verso Via Cordamola. Passare sotto la SR Postumia e la ferrovia ed entrare a Motta di Livenza , in Piazza San Rocco.	1,2	32
26		Dalla piazza, girare verso sinistra in Via Roma (zona pedonale!) arrivando davanti al <i>Municipio</i> .	0,3	32,3
27		Continuare poi verso sud (a fianco del municipio) fino al <i>Duomo</i> . Girare a destra dietro al Duomo e poi ancora a destra in Via del Duomo. All'incrocio, girare a sinistra verso ovest in Viale della Madonna, finché si arriva in Piazzale Madonna, davanti al <i>bel Santuario della Madonna dei Miracoli</i> .	1,1	33,4
28		Subito dopo in Santuario, girare a sinistra in Via Padre Leonardo Bello e al bivio, tenere la destra.	0,4	33,8
29		Alla rotonda, andare dritti, attraversare il fiume Monticano e continuare dritti in Via Redigole.	0,4	34,2
30		Subito prima della curva, girare a destra in Via Gino Vivan, poi Via Indipendenza.	0,5	34,7
31		Arrivati ad una piccola rotonda, girare a sinistra in Via Primo Maggio, poi Via 11 Febbraio, arrivando al Borgo di Cavalier .	3,7	38,4
32		Alla fine della strada, girare a destra in Via Ronche. Arrivati ad una stretta curva, con spartitraffico, girare a sinistra, sempre in Via Ronche, in direzione Piavon.	0,7	39,1
33		Seguire la strada asfaltata e più avanti, al primo bivio tenere la sinistra e a quello successivo, tenere la destra.	1,3	40,4
34		All'incrocio successivo girare a sinistra in Via Ronche di Sopra.	0,5	40,9
35		Attraversare il canale Piavon ed entrati a Piavon , girare a destra sulla SP. Prima del ponte, prendere la strada bianca sulla sinistra che costeggia il canale Piavon, fino alla Chiesa di S. Benedetto Abbate.	1,1	42
36		Lasciata la Chiesa, continuare verso sud-ovest in Via Valentigo di Sopra, poi Via Sgarbariol. Seguire sempre la strada asfaltata fino ad arrivare ad una grande rotonda.	2,4	44,4

Indicazioni			Km.	
			Parz.	Progr.
37		Alla rotonda andare dritti in Via Sgarbariol e alla piccola rotonda successiva andare ancora dritti in Via Fornase primo Tronco, entrando a Oderzo , fino ad arrivare alla SR Postumia.	1,6	46
38		Arrivati alla SR Postumia, girare a destra in Via Brandolini, fare il sottopasso ferroviario sull'apposita ciclabile e immettersi sulla strada continuando dritti.	0,6	46,6
39		Alla piccola rotonda, continuare dritti in viale Garibaldi. Arrivati ad un canale, girare a sinistra senza attraversarlo e continuare fino al parcheggio di partenza in Piazza della Vittoria.	1,0	47,6
TOTALE KM.			48,00	

passeggiandoinbicycle.it