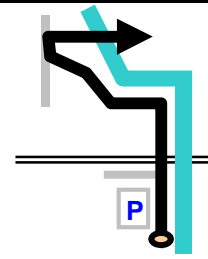

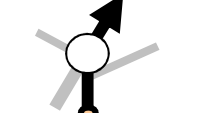

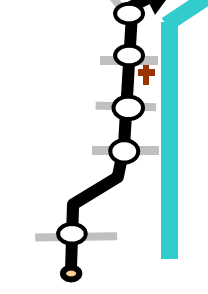
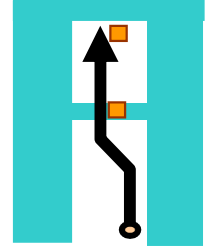



Passeggiando in bicicletta.it

In bici dal Lago di Garda alle Colline Moreniche e i loro castelli, tra Mantova e Verona. Nei luoghi della grande Battaglia di Solferino e di uno dei più bei borghi d'Italia - Km 70 ca

Circuito ad anello con partenza da Peschiera del Garda e Sirmione verso le colline moreniche dell'alto mantovano per visitare i Castelli di San Martino, Solferino, Cavriana, Volta Mantovana, Castellaro Lagusello, Monzambano e ritorno per la ciclabile del Mincio fino a Peschiera, su strade a basso traffico e piste ciclabili.

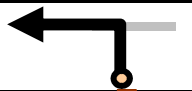
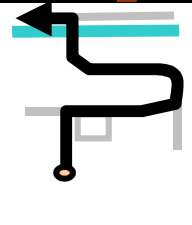
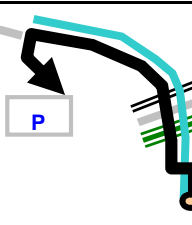
Partenza da Peschiera del Garda, dal parcheggio situato all'inizio della pista ciclabile del Mincio: Peschiera - Mantova.

roadbook	descrizione	Km.	
		Parz.	Progr.
1 	Dal parcheggio dirigersi verso nord. Alla fine della strada asfaltata, dove la strada gira a sinistra, andare invece dritti e costeggiare il Mincio su stradina bianca. Alla fine della pista salire la scarpata e girare a destra su strada asfaltata. Arrivati al ponte ciclo-pedonale, attraversare il fossato che delimita le mura della Città ed entrare in centro storico.	1,3	1,3
2 	Attraversare il borgo (att. strada pedonale) e arrivati di fronte al Lago di Garda, girare a sinistra lungo il lago. Poco dopo, al bivio, tenere la sinistra, in leggera salita, allontanandosi dal lago.	0,3	1,6
3 	Arrivati ad una grande rotonda, attraversare dritti e continuare in Via Milano.	0,4	2,0
4 	Confluire verso destra su Via Salvo D'Acquisto e al bivio successivo, tenere la destra sempre in Via Bell'Italia.	1,5	3,5
5 	Attraversare dritti una rotonda tornando a costeggiare il Lago e poi attraversare dritti altre 2 rotonde, passando i centri di Maraschina e Taffella . Passare davanti alla Chiesa di Santa Maria in Lugana in Via Verona e attraversare dritti la rotonda. Alla rotonda successiva, girare a destra verso la penisola che porta a Sirmione , costeggiando il lago.	5,3	8,8
6 	Continuare sempre lungo il lago, utilizzando la pista ciclabile, fino ad arrivare al Castello Scaligero . Volendo dopo 1,5 Km, si può arrivare fino alla fine della penisola (attenzione ai tratti pedonali da fare con bici a mano) attraversando il centro storico, fino alle "Grotte di Catullo" , resti di un'antica villa romana del I sec. ac.	3,0	11,8
7 	Ritornare indietro sulla stessa strada e attraversare dritti le prime due rotonde. Arrivati alla rotonda prima di Santa Maria in Lugana (davanti all'Hotel Cristal), girare a destra in Via Custoza.	3,7	15,5

roadbook	descrizione	Km.		
		Parz.	Progr.	
8		Continuare sempre dritti verso sud attraversando diverse rotonde ed incroci fino ad uscire dall'abitato. Arrivati ad un bivio, tenere la sinistra per fare il cavalcavia sopra la superstrada. Scesi dal cavalcavia, di fronte all'Hotel Corte Arcadia, girare a destra entrando a San Martino della Battaglia (Desenzano del G.).	3,1	18,6
9		Arrivati alla rotonda all'ingresso del paese, girare a sinistra facendo quasi un'inversione, utilizzando la ciclabile sul lato sinistro, sulla Strada Provinciale 13.	0,8	19,4
10		Proseguire sulla SP 13 e fare il cavalcavia che supera la ferrovia e l'autostrada. Alla rotonda, davanti al casello dell'autostrada, continuare dritti sempre sulla SP 13. Alla rotonda successiva, girare a destra verso la torre di San Martino e l'Ossario.	2,0	21,4
11		Poco dopo sulla destra si incontra la stradina che porta al <i>Santuario-Ossario</i> e sulla sinistra la <i>Torre di San Martino (mausoleo in ricordo della battaglia del 1859) e il Museo</i> . Girare poi a destra sulla strada che scende dal colle.	0,6	22,0
12		Ai due bivi successivi tenere a sinistra.	0,7	22,7
13		Seguire la strada principale, passare davanti ad una vecchia corte luogo di battaglie e arrivati alla SP, girare a destra.	1,7	24,4
		Poco dopo, girare a sinistra facendo quasi un'inversione	0,4	24,8
14		Arrivati in fondo alla strada, girare a sinistra e poi seguire la strada che gira a destra. Alla fine della strada, girare a sinistra.	2,1	26,9
15		Subito dopo girare a destra e allo stop girare ancora a destra. Alla fine della salita, girare a sinistra.	1,9	28,8
		Poco dopo si arriva al <i>Santuario della Madonna della Scoperta</i> . Entrare nel cortile della Chiesa e uscire dal lato opposto a sinistra della Chiesa. All'uscita dal perimetro della Chiesa, girare subito a destra in Via Pioppa, in ripida discesa.	0,9	29,7
16		Seguire la strada principale, in Via Pioppa poi Via Possessione. Alla fine della strada girare a destra sulla SP 8, nei pressi di Solferino .	2,3	32,0
17		Poco dopo, allo stop, girare a destra in Via Ossario, arrivando ad una piazza rotonda con il <i>Museo Risorgimentale</i> e un monumento ai caduti. Girare a destra in leggera salita fino all' <i>Ossario di Solferino</i> e al monumento a Napoleone III.	0,6	32,6
18		Scendere dal piccolo colle dell'Ossario e arrivati alla piazza rotonda girare a sinistra. Poco dopo girare a destra in Via Ortensie e subito dopo girare a destra in Via Ripa Bianca salendo verso il Castello.	0,5	33,1

roadbook	descrizione	Km.		
		Parz.	Progr.	
19		Al bivio tenere la destra sulla strada più bassa e continuare fino all'incrocio davanti all'entrata di Piazza Castello. Girare a sinistra entrando nella Piazza con la Chiesa (<i>bellissimo il panorama dall'alto del colle</i>). Uscire dalla parte opposta, a fianco della <i>Torre Gonzaghesca</i> e scendere verso sinistra, in Via Ripa Bianca.	0,6	33,7
20		Continuare dritti fino ad arrivare in Piazza Torrelli, dove si trova il <i>Municipio</i> . Attraversare la piazza verso sinistra e continuare in Via XX Settembre fino a Piazza Marconi.	0,6	34,3
21		Arrivati in Piazza Marconi girare a sinistra in Via Valleggio e continuare fino ad una grande rotonda dove si gira a destra.	0,7	35,0
22		Continuare sulla strada principale e alla rotonda, girare a sinistra fino al borgo di San Cassiano .	1,4	36,4
23		Alla fine della strada, girare a sinistra su SP 13 e poi seguire la SP fino ad arrivare a Cavriana . Allo stop girare a sinistra in direzione del centro.	2,1	38,5
24		Continuare sempre dritti fino ad arrivare davanti alla Chiesa di Cavriana. Girare a sinistra per salire alla <i>Rocca di Cavriana</i> .	0,4	38,9
25		Scendere dalla Rocca e arrivati davanti alla Chiesa girare a destra sulla stessa strada fatta all'arrivo. Attraversare dritti l'incrocio con la SP 13 e, al bivio successivo, girare a sinistra in Via della Battaglia.	0,6	39,5
26		Continuare in Via della Battaglia e attraversare dritti un incrocio (sulla destra c'è un parcheggio) per salire all' <i>antica Pieve di Cavriana</i> . Ritornare all'incrocio con parcheggio e girare a sinistra in Via Fontanelle e subito dopo al bivio tenere la sinistra verso la salita che costeggia un colle.	1,4	40,9
27		Continuare in Via Fontanelle; al bivio tenere la sinistra verso la discesa e a quello successivo tenere la destra sempre verso la discesa. Alla fine della strada, allo stop, girare a sinistra.	0,7	41,6
28		Subito dopo una fattoria, girare a destra (sempre verso dal discesa) e poi allo stop girare ancora a destra.	0,6	42,2
29		Poco dopo girare a sinistra in Via Teze. Oltrepassare due aziende agricole (Tezze Spra e Tezze Sotto) ed entrare nel territorio di Volta Mantovana . All'altezza di una villetta bianca che si trova sulla destra, girare a sinistra (non c'è indicazione della Via).	2,5	44,7
30		Dopo circa 1,5 Km, attraversare dritti un incrocio entrando nell'abitato in Via Verdi. Seguire la strada che gira a sinistra in Via Solferino e all'incrocio girare a destra in Via Marconi entrando a Volta Mantovana (direzione centro).	2,1	46,8
31		Alla fine della strada, girare a sinistra in Via Goito. Seguire sempre Via Goito fino ad arrivare ad uno spiazzo, dietro al Palazzo Gonzaga, in Via San Martino.	0,9	47,7

<i>roadbook</i>	<i>descrizione</i>	Km.		
		Parz.	Progr.	
32		Continuare seguendo le mura del giardino e poi girare a sinistra in Via Mondini. Girare poi a sinistra in Via 1848 e poi ancora a sinistra in Via Beata Montaldi arrivando davanti al <i>Palazzo Gonzaga Cavriani (ora Municipio) con i suoi giardini</i> . Continuare in Via Castello, a fianco dei resti delle <i>mura del Castello eretto dai Canossa</i> , fino in fondo arrivando alla Chiesa e al <i>piazzale panoramico</i> .	0,6	48,3
34		Tornare un po' indietro e, all'altezza del Castello, girare a destra in Via Chiesa. Alla fine della strada, allo stop, girare a sinistra in Via Goito e ripercorrere la strada fatta all'arrivo, attraversando tutto il paese.	0,7	49,0
35		Arrivati ad un incrocio con uno spiazzo, girare a destra e poi girare a sinistra in Viale della Libertà in direzione Verona-Lago di Garda.	0,3	49,3
33		Attraversare dritti un incrocio e arrivati alla rotonda continuare dritti tenendo la sinistra. Alla rotonda successiva girare sulla seconda a destra in direzione Castellaro L.- Pozzolengo.	0,6	49,9
36		Continuare dritti, attraversando una rotonda e il grande incrocio con la SP (attenzione!) oltre ad una serie di incroci minori, per circa 6 Km . Arrivati ad un grande incrocio con al centro una Chiesetta, girare a sinistra seguendo l'indicazione Centro Castellaro Lagusello , entrando in paese.	5,8	55,7
37		Seguire sempre dritti Via Castellaro in Italia, attraversando un incrocio asimmetrico. Arrivati allo stop, tenere la sinistra in Via Castello, entrando nell' <i>antico borgo di Castellaro Lagusello, uno dei più bei Borghi d'Italia</i> .	0,6	56,3
38		Continuando in Via Castello si arriva di fronte all'entrata del Castello. Oltrepassare l'arco sotto la torre e passare davanti alla Chiesa. Dopo la Chiesa, girare a destra e poi a sinistra, arrivando davanti a <i>Villa Arrighi Tacoli</i> , all'interno del Castello. Di fronte si può notare la torre di accesso al <i>lago</i> .	0,1	56,4
39		Tornare indietro fino all'incrocio con Chiesetta e girare a destra tornando brevemente sulla strada d'arrivo. Poco dopo, girare a sinistra in direzione Monzambano.	1,3	57,7
40		Continuare sempre dritti per 2,5 Km fino ad immettersi verso destra su Strada Sale, sempre in direzione Monzambano.	2,6	60,3
41		Seguire sempre Strada Sale fino alla fine, dove si attraversa con attenzione la SP 19, entrando a Monzambano in Via A. Volta. Arrivati ad una rotonda, continuare dritti tenendo la sinistra	1,8	62,1
42		Alla rotonda successiva continuare dritti tenendo la destra in direzione centro in Via Roma. Ignorare l'indicazione Castello e continuare in salita in via Roma. Poco dopo, girare a sinistra in Vicolo di Mezzo.	0,6	62,7

<i>roadbook</i>	<i>descrizione</i>	Km.	
		Parz.	Progr.
43	 Alla fine di Vicolo di Mezzo, girare a sinistra salendo verso il <i>Castello</i> .	0,2	62,9
44	 Scendere dal Castello e subito dopo la Piazza Monzambano (Municipio), girare a destra in Via G. Marconi. Arrivati allo stop, immettersi sulla SP con attenzione girando a sinistra. Seguire la strada che attraversa il Mincio e subito dopo il ponte girare a sinistra sulla <i>Ciclabile del Mincio</i> direz. Peschiera.	1,0	63,9
45	 Poco dopo attraversare il fiume e continuare sull'argine opposto. Seguire sempre la ciclabile passando sotto l'austrada, la SS e la ferrovia e continuare fino alla fine. Usciti dalla ciclabile, nei pressi del campo sportivo di Peschiera , girare a sinistra raggiungendo il parcheggio di partenza.	7,0	70,9
Totale Km ca		70,0	

passeggiandoinbicycle